









Gittersystem Breite/Länge hddd.ddddd°
Garmin Kartensatz: City Navigator Europe NTU 2025.1

03 North York Moors N.P. 244km 4h32						 Motorrad ohne AB
Übersicht						
Punkte: 228 Zwischenziele: 32 Zeit in Fahrt: 4 Std. 32 Min. Distanz: 244 km Gesamtzeit: 4 Std. 32 Min.						
Symbol	Name des Zwischenziels	Distanz	Zeit	Gesamtdistanz	Gesamtzeit	Position
	01 Hampton by Hilton, Stockton on Tees <u>Abfahrt: 30.06.2025 09:00</u>					N54.56701° W1.30948°
3	03-01 A174 (kein Alarm) Ankunft: 09:07	8.56 km	7 Min.	8.6 km	7 Min.	N54.52905° W1.27598°
3	03-02 A172 (kein Alarm) Ankunft: 09:10	5.02 km	3 Min.	13.6 km	11 Min.	N54.53210° W1.20112°
3	03-03 B1292 (kein Alarm) Ankunft: 09:17	5.04 km	6 Min.	18.6 km	17 Min.	N54.50051° W1.15801°
3	03-04 Great Ayton A173 Ankunft: 09:19	2.45 km	3 Min.	21.1 km	20 Min.	N54.49965° W1.13041°
3	03-05 A171 (kein Alarm) Ankunft: 09:25	4.59 km	5 Min.	25.7 km	25 Min.	N54.53367° W1.09844°
3	03-06 B1268 Ankunft: 09:30	6.23 km	6 Min.	31.9 km	31 Min.	N54.55809° W1.02591°
	03-07 Saltburn Beach / Pier Ankunft: 09:37	5.48 km	7 Min.	37.4 km	38 Min.	N54.58573° W0.96924°
3	03-08 Loftus A174 Ankunft: 09:51	8.49 km	14 Min.	45.9 km	52 Min.	N54.55358° W0.86972°
3	03-09 B1266 Ankunft: 10:03	10.76 km	12 Min.	56.6 km	1 Std. 3 Min.	N54.51236° W0.77690°
3	03-10 Richtung Leatholm Ankunft: 10:09	6.18 km	6 Min.	62.8 km	1 Std. 9 Min.	N54.48250° W0.79620°
3	03-11 Glaisdale Ankunft: 10:15	6.07 km	6 Min.	68.9 km	1 Std. 15 Min.	N54.44277° W0.81514°
	03-12 Beqqars Bridge Ankunft: 10:18	2.12 km	3 Min.	71.0 km	1 Std. 18 Min.	N54.43872° W0.79247°
3	03-13 Grosmont (kein Alarm) Ankunft: 10:26	6.20 km	8 Min.	77.2 km	1 Std. 26 Min.	N54.43614° W0.71922°
3	03-14 A171 Ankunft: 10:33	7.42 km	8 Min.	84.6 km	1 Std. 34 Min.	N54.47739° W0.65831°
3	03-15 Whitby, North Promenade Ankunft: 10:39	3.09 km	6 Min.	87.7 km	1 Std. 39 Min.	N54.49137° W0.62857°
	03-16 Captain Cook Statue Ankunft: 10:40	797 m	1 Min.	88.5 km	1 Std. 41 Min.	N54.49028° W0.61658°
3	03-17 Whitby, Hudson Street Ankunft: 10:41	154 m	1 Min.	88.7 km	1 Std. 42 Min.	N54.48903° W0.61643°
	03-18 Whitby Abbey Ankunft: 10:48	3.04 km	7 Min.	91.7 km	1 Std. 48 Min.	N54.48873° W0.60873°
	03-19 Fish Box - Robin Hoods Bay Ankunft: 10:58	8.89 km	10 Min.	101 km	1 Std. 59 Min.	N54.43254° W0.53410°

Gittersystem Breite/Länge hddd.ddddd°
Garmin Kartensatz: City Navigator Europe NTU 2025.1

3	03-20 A171 Ankunft: 11:04	3.60 km	6 Min.	104 km	2 Std. 5 Min.	N54.42741° W0.58061°
	03-21 Scarborough Castle Parken Ankunft: 11:27	22.83 km	23 Min.	127 km	2 Std. 27 Min.	N54.28695° W0.39240°
	03-22 Scarborough West Pier Parken Ankunft: 11:30	694 m	4 Min.	128 km	2 Std. 31 Min.	N54.28336° W0.39244°
3	03-23 A170 Scarborough Ankunft: 11:39	4.50 km	9 Min.	132 km	2 Std. 39 Min.	N54.27025° W0.43671°
3	03-24 Kirkbymoorside Ankunft: 12:13	35.09 km	34 Min.	167 km	3 Std. 13 Min.	N54.26860° W0.91129°
	03-25 Millennium Stone Ankunft: 12:27	18.97 km	15 Min.	186 km	3 Std. 28 Min.	N54.40209° W0.92758°
	03-26 Danby Beacon Ankunft: 12:42	10.81 km	14 Min.	197 km	3 Std. 42 Min.	N54.47320° W0.86514°
3	03-27 Richtung Danby Ankunft: 12:46	3.41 km	5 Min.	201 km	3 Std. 47 Min.	N54.48527° W0.90182°
3	03-28 Castleton Ankunft: 12:53	5.26 km	7 Min.	206 km	3 Std. 53 Min.	N54.46903° W0.94932°
3	03-29 Comondale Ankunft: 12:57	4.24 km	5 Min.	210 km	3 Std. 58 Min.	N54.48590° W0.98219°
3	03-30 Kildale Ankunft: 13:04	5.94 km	7 Min.	216 km	4 Std. 4 Min.	N54.47616° W1.06385°
	01 Hampton by Hilton, Stockton on Tees Ankunft: 13:31	28.47 km	27 Min.	244 km	4 Std. 32 Min.	N54.56701° W1.30948°

BaseCamp Aktivitätsprofil: Motorrad ohne AB

Routenpräferenz: Kürzere Zeit **Fahrzeugprofil:** Motorrad **Vermeidungen:** Autobahnen, Unbefestigte Straßen